



Comisión Estatal del
Agua Jalisco

ANEXO 2
COMPROBACIÓN DE VIÁTICOS
www.ceajalisco.gob.mx



Jalisco
GOBIERNO DEL ESTADO

Fecha Pago Anticipo	03/07/2020
Fecha Elab. Compro.	03/07/2020
Nº de Oficio	SSM / C-0495 / 2020 F
RESUMEN COMI	Terminada

FECHA Y HORA DE IMPRESIÓN: Jul 3 2020 11:42AM

SUBDIRECTOR Ó DIRECTOR:	EDGAR SAID LOPEZ SALDIVAR	PUESTO:	Subdirector de Servicios a Municipios
COMISIONADO:	ARATH JUAN ABELARDO SANCHEZ VIRGEN	PUESTO:	AUXILIAR ELECTROMECHANICO
ACOMPANA A:		PUESTO:	

ELABORÓ DOCUMENTO:	ARATH JUAN ABELARDO SANCHEZ VIRGEN - AUXILIAR ELECTROMECHANICO	STATUS:	Oficio Comprobado, Pendiente Autorización por el Usuario
--------------------	--	---------	--

DESGLASE DE ACTIVIDADES Y MONTOS POR DÍA				
FECHA	DESAYUNO	COMIDA	CENA	HOSPEDAJE COMPROBADO
01/07/2020	MUNICIPIO Mascota \$ 109.00 GD: (1) 0.00 ACTIVIDAD: Localizar puntos de perforación en el Municipio de Mascota, Jalisco	Mascota \$ 196.00 JUS. EXCE. HOSP:	Mascota \$ 109.00	Sin Hospedaje. *(0.00) - **IVA \$(0.00)

(*). Hospedaje Comprobado por el Empleado, (**). IVA: SOLO EN CASO DE PRESENTAR FACTURA, GD: Gastos Diversos.

RESUMEN DE LA COMISIÓN		CONCEPTO	ANTICIPO	COMPROB.	IVA	SALDO	VEHÍCULO - PLACAS:	JR 70995	*CON RECARGA
FECHA SALIDA:	01/07/2020	VIÁTICOS \$:	0.00	414.00	0.00	\$ -414.00	TIPO / CILINDROS / REND:	COLORADO 4 X 4 CREW / 5 Cil. / 5.5	Km/l.
HORA SALIDA:	7:00 Hrs.	GASTOS DIVERSOS \$:	0.00	0.00	0.00	\$ 0.00	MARCA / MODELO:	Chevrolet / 2011	
DÍA(S) COMISIÓN:	1	GASOLINA \$:	0.00	0.00	0.00	\$ 0.00	KM. INICIAL - FINAL:	171,952.00 Km. / 172,352.00 Km.	
FECHA DE REGRESO:	01/07/2020	PEAJE \$:	0.00	0.00	0.00	\$ 0.00	KM. RECORRIDO:	400.00 Km.	
HORA DE REGRESO:	20:00 Hrs.	TRANSPORTE \$:	0.00	0.00	0.00	\$ 0.00	COMBUSTIBLE EN COMISIÓN		
TIPO DE COMISIÓN:	Otros	PROGRAMA:	GASTO CORRIENTE/RECURSOS SHP 2020				ANTICIPO + EXCEDENTE - GAS COMPRO:	0 + 0 + 0 = 0	
HORÓMETRO COMPROBACIÓN:	0.00 Hrs.						GASOLINA POR KM RECORRIDO:	0.00	
JUST. VALES EXCE:							SALDO EN VALES RECORRIDO =	0.00	
							VALES MANIOBRAS ANTICIPO - COMPROBADO:	0.00 - 0.00	
							SALDO VALES MANIOBRAS:	0.00	
							\$ VALES A REGRESAR:	0.00 \$	

RECIBÍ LA CANTIDAD DE \$ 0.00 (CERO PESOS 00/100 MN.)

COMO ANTICIPO PARA GASTOS, QUE COMPROBARÉ EN UN PLAZO NO MAYOR DE CINCO DÍAS HÁBILES AL TÉRMINO DE LA COMISIÓN.

EFFECTIVO A FAVOR
EMPLEADO

CARGO CONTABLE	\$ 414.00
MENOS ANTICIPO	\$ 0.00
SALDO	\$ -414.00

COMISIONADO ARATH JUAN ABELARDO SANCHEZ VIRGEN AUXILIAR ELECTROMECHANICO	AUTORIZA COMPROBACIÓN COMISIÓN EDGAR SAID LOPEZ SALDIVAR Subdirector de Servicios a Municipios	REVISAR COMPROBACIÓN COMISIÓN JORGE ALBERTO PEREZ UREÑA Jefe de Tesorería	VO. BO. COMPROBACIÓN COMISIÓN JUAN MANUEL GARCIA DIAZ y/o JAVIER REYES VIRGEN Subdirector de Finanzas Jefe de Disciplina Financiera
--	--	---	---

(1). Nota. Solo se suman los Gastos Diversos Autorizados por el DIRECTOR, SUBDIRECTOR O CAJA.



INFORME DE ACTIVIDADES POR EL C:

ARATH JUAN ABELARDO SANCHEZ VIRGEN N° OFICIO: SSM / C-0495 / 2020

DEL DÍA: 01/07/2020 AL DÍA: 01/07/2020

RESULTADO DE LA COMISIÓN:

01-Julio-2020.- Se acudió al Municipio de Mascota, Jalisco para realizar el estudio Geohidrológico nos atendió el Mayor Ángel Martínez; se efectuó dentro de los terrenos de la Base de la Guardia Nacional, donde se observó condiciones favorables desde el punto de vista geológico de acuerdo a esto se localizaron tres sitios para realizar los estudios Geofísicos: dos de ellos cercanos al arroyo donde una de sus características principales es la pérdida de agua en el mismo apareciendo más abajo, el otro dentro de la base militar. Las limitaciones geohidrológicas son bajas ya que dentro de la zona no se tienen pozos profundos, únicamente por ojos de agua, que son aprovechados lo cual surten con pipas al Tecnológico y rancherías, así mismo la base militar le surten 3 pipas a la semana de 10,000 lts. suficiente para la base existente.

Se sugiere realizar estudio geofísico en los Set 1, 2 y 3 para verificar si uno de estos es favorable para perforación de pozo profundo

Set 1

Posición Geográfica: N 20°26 35.25" W 104°44 45.64" 1,441.00 m.s.n.d.m.

Set 2

Posición Geográfica: N 20°26 37.80" W 104°44 42.33" 1,445.00 m.s.n.d.m.

Set 3

Posición Geográfica: N 20°26 30.59" W 104°44 49.63" 1,440.00 m.s.n.d.m.

Entronque a línea 1 de media tensión de C.F.E.

Posición Geográfica: N 20°26 33.95" W 104°44 51.90" 1,427.00 m.s.n.d.m.

Como segunda alternativa se sugiere toma directa del río Mascota en estas coordenadas.

Captación Río

Posición Geográfica: N 20°26 35.25" W 104°44 45.64" 1,441.00 m.s.n.d.m.

Entronque a línea Captación Río de media tensión de C.F.E.

Posición Geográfica: N 20°26 34.73" W 104°45 50.01" 1,367.00 m.s.n.d.m.

OBSERVACIONES:

El vehículo quedó resguardo en el almacén de de Francia.

OFICIO DE EXTENSIÓN Y/O MODIFICACIÓN DE COMISIÓN

Oficio: SSM-MOD-189-2020

Asunto: Solicitud de modificación de comisión.

Guadalajara, Jalisco, a 03 de julio de 2020.

Comisionado: Arath Juan Abelardo Sánchez Virgen.

Cargo y/o nombramiento: Auxiliar Electromecánico.

En seguimiento al oficio de comisión No. SSM/C-0495/2020 F, del C. Arath Juan Abelardo Sánchez Virgen, con nombramiento de Auxiliar Electromecánico, comisionado al municipio de Mascota el día 01 de julio del presente año.

Al respecto le informo que el oficio de anticipo de viáticos se realizó en cero debido a que la caja permaneció cerrada el día 30 de junio del presente año, por tal motivo, no se consideró el concepto de desayuno, comida y cena del día en mención en el Municipio de Mascota, por la cantidad de \$414.00 (Cuatrocientos catorce pesos 00/100 M.N), por lo que se autoriza el pago de dichos conceptos.

Lo anterior con la finalidad de la localización de los puntos de perforación de pozo profundo.

Sin otro particular, quedo a sus órdenes para cualquier información y/o aclaración al respecto.




Atentamente:

Ing./Arq. Edgar Saíd López Saldivar
Subdirector de Servicio a Municipios

c.c.p. Archivo.



INFORME DE ACTIVIDADES POR EL C:
ARATH JUAN ABELARDO SANCHEZ VIRGEN N° OFICIO: SSM / C-0495 / 2020
COMPROBACIÓN DE VISITA:

SELLO(S) DE LA(S) LOCALIDAD(ES)	NOMBRE Y FIRMA DEL RESPONSABLE DEL SISTEMA
 <p>Comisión Estatal del Agua Jalisco</p> <p>SALIDA</p> <p>Almacén Vehicular</p> <p>Fecha: 01/07/20 Hora: 08:00</p>	<p>1º. Jul. 2020</p> <p>Secretaría de la Defensa Nacional</p> <p>Mayor Ingeniero Constructor</p> <p>Angel Martinez Cruz</p> 
 <p>Comisión Estatal del Agua Jalisco</p> <p>ENTRADA</p> <p>Almacén Vehicular</p> <p>Fecha: 02/07/20 Hora: 09:30</p>	